


«СОГЛАСОВАНО»

Заведующий отделом образования
администрации г. Гуково

 О.В. Никулина
« 11 » 2018 г.


«СОГЛАСОВАНО»

Врио начальника ОГИБДД ОМВД
России по г. Гуково

 / М.С.Матвеев
2018 г.

«УТВЕРЖДАЮ»

Заведующий МБДОУ
Детским садом № 8 «Сказка»

 / Т.А.Константинова
« 11 » 2018 г.

ПАСПОРТ

ДОРОЖНОЙ БЕЗОПАСНОСТИ

МУНИЦИПАЛЬНОГО БЮДЖЕТНОГО ДОШКОЛЬНОГО
ОБРАЗОВАТЕЛЬНОГО УЧРЕЖДЕНИЯ ДЕТСКОГО САДА № 8

«СКАЗКА»

Общие сведения

Муниципальное бюджетное дошкольное образовательное учреждение Детский сад № 8 «Сказка»

(Наименование ОУ)

Тип ДОУ: бюджетное

Юридический адрес ДОУ: 347871, Российская Федерация, Ростовская область, г. Гуково, улица Карла Маркса, дом 69

Фактический адрес ДОУ: 347871, Российская Федерация, Ростовская область, г. Гуково, улица Карла Маркса, дом 69

Контактный телефон (с кодом населенного пункта) 8(861)51380

Электронная почта dou8-skazka@rambler.ru

Руководитель ДОУ:

Заведующий

Т.А.Константинова

8 (861) 5 13 80

(фамилия, имя, отчество)

(телефон)

Ответственные работники
отдела образования
администрации г. Гуково:

начальник хозгруппы

(должность)

Н.В. Руденко

(фамилия, имя, отчество)

8-951-496-35-36

(телефон)

главный специалист

(должность)

И.А.Мордик

(фамилия, имя, отчество)

8-951-496-81-22

(телефон)

Ответственные от
Госавтоинспекции:

инспектор ДПС ОГИБДД

ОМВД России по г. Гуково

(должность)

Р.Н.Остапюк

(фамилия, имя, отчество)

8-951-510-98-62

(телефон)

старший госинспектор

дорожного надзора

ОГИБДД ОМВД

России по г. Гуково

(должность)

Н.С.Пастухова

(фамилия, имя, отчество)

8-961-413-75-78

(телефон)

Руководитель или ответственный
работник дорожно-эксплуатационной
организации, осуществляющей
содержание УДС*

(должность)

Г.О. Серопян

(фамилия, имя, отчество)

3-43-37; 3-43-36

(телефон)

Руководитель или ответственный
работник дорожно-эксплуатационной
организации, осуществляющей
содержание ТСОДД*

Г.А. Соловьев

(фамилия, имя, отчество)

8-903-464-07-44

(телефон)

* Дорожно-эксплуатационные организации, осуществляющие содержание УДС, несут ответственность в соответствии с законодательством Российской Федерации (Федеральный закон «О безопасности дорожного движения» №196-ФЗ, КоАП, Гражданский кодекс).

Ответственные работники за мероприятия по профилактике детского травматизма в ДОУ:

Заместитель заведующего
по административно-
хозяйственной части

Наумова О.Н.
(фамилия, имя, отчество)

8-905-429-34-31
(телефон)

Старший воспитатель

Дроздова Е.В.
(фамилия, имя, отчество)

8-951-823-57-44
(телефон)

Количество воспитанников 180

Наличие уголка по БДД: в групповых комнатах каждой возрастной группы, холл 1-го этажа
(если имеется, указать место расположения)

Наличие класса по БДД: нет
(если имеется, указать место расположения)

Наличие автогородка (площадки) по БДД: нет.

Наличие автобуса в ОУ: нет.

Владелец автобуса

(ОУ, муниципальное образование и др.)

Режим работы МБДОУ Детского сада № 8 «Сказка» г.Гуково:

Понедельник – пятница: 07.00 – 19.00

Суббота – воскресенье: выходной

Телефоны оперативных служб:

01; 010 (сотовая связь) – пожарная служба

5-20-02; 5-46-46; 020 (сотовая связь) – ОМВД России по г. Гуково

03; 030 (сотовая связь) – скорая помощь

3-31-61 – поисково – спасательное подразделение

5-29-09, 5-25-68 – единая дежурная диспетчерская служба (ЕДДС)

112 – служба экстренного спасения (СЭС)

Содержание

I. План-схема ОУ.

- 1) Район расположения МБДОУ Детского сада № 8 «Сказка», пути движения транспортных средств и детей (воспитанников).
- 2) Пути движения транспортных средств к местам разгрузки/ погрузки и рекомендуемые пути передвижения детей по территории ОУ.
- 3) Маршруты движения организованных групп детей от МБДОУ Детского сада № 8 «Сказка» к учреждениям дополнительного образования (СЮТ, детской библиотеке, ДК «Гуковский», к спортивно-оздоровительному комплексу «Прометей».
- 4) План-схема района расположения ДОУ, организация дорожного движения в непосредственной близости от образовательного учреждения, маршруты движения детей.

III. Приложения.

Район расположения ДОУ, пути движения транспортных средств и детей.

1. Объект расположен в поселке шахты «Гуковская» в глубине квартала между улицами Карла Маркса и Герцена. Район расположения образовательного учреждения определяется группой жилых домов, зданий и улично-дорожной сетью. Ближайшая остановка общественного транспорта – «Восход»;

2. Территория, указанная в схеме, включает в себя:

- образовательное учреждение;
- МБОУ ДО СЮТ, в котором проводятся занятия с детьми по ручному труду;

- спортивно-оздоровительный комплекс «Прометей», где проводятся занятия плаванием;

- жилые дома, в которых проживает большая часть детей образовательного учреждения;

- автомобильные дороги и тротуары;

3. На схеме обозначено:

- расположение жилых домов, зданий и сооружений;

- сеть автомобильных дорог;

- пути движения транспортных средств;

- пути движения детей в/из образовательного учреждения;

- опасные участки (места несанкционированных переходов на подходах к образовательному учреждению, места концентрации ДТП с участием детей-пешеходов);

- уличные пешеходные переходы;

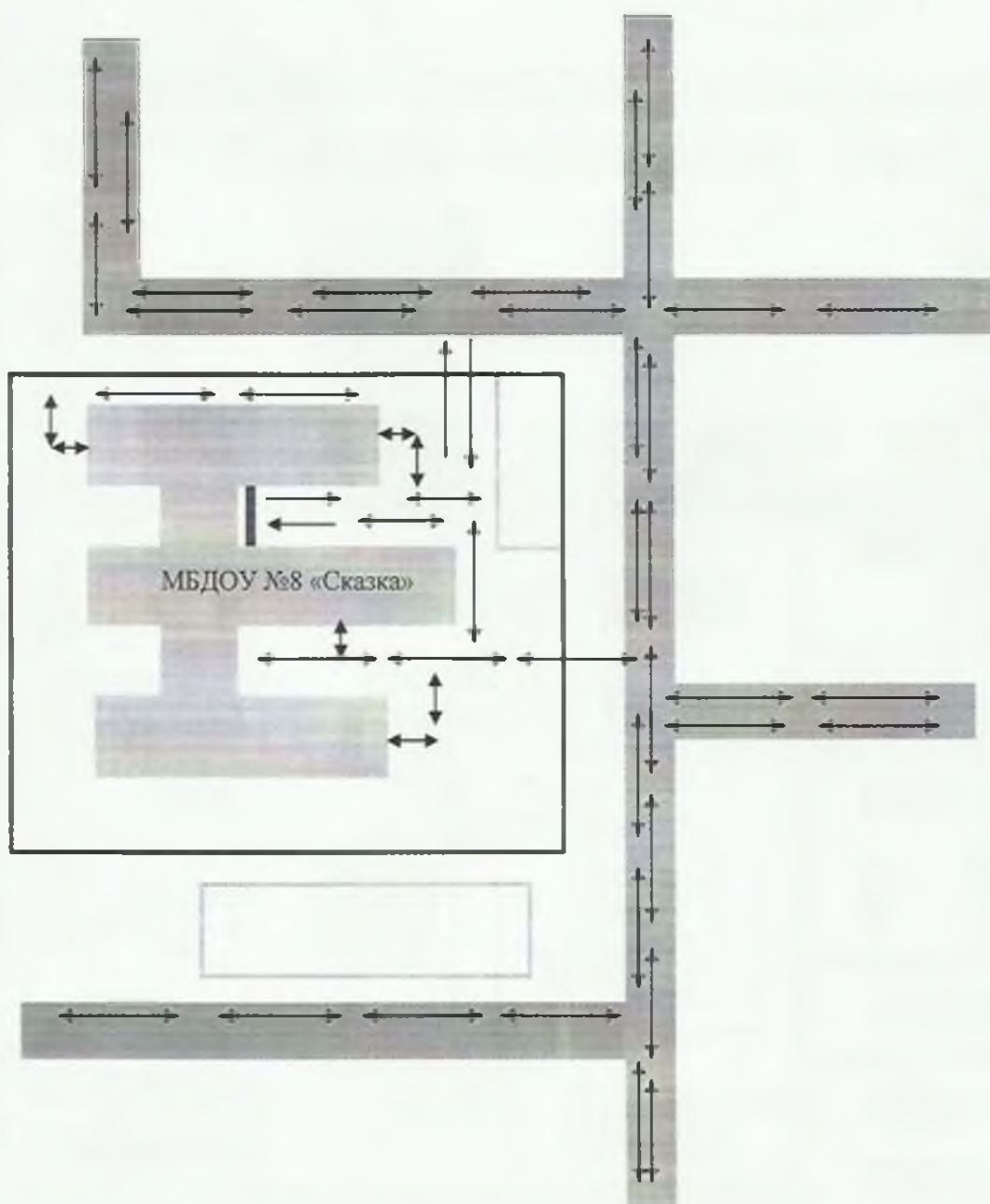
- названия улиц и нумерация домов.





Для изучения безопасности движения детей на схеме обозначены наиболее частые пути движения воспитанников от дома (от отдаленных остановок маршрутных транспортных средств) к ОУ и обратно.

На схеме обозначены опасные зоны, где дети пересекают проезжую часть не по пешеходному переходу.

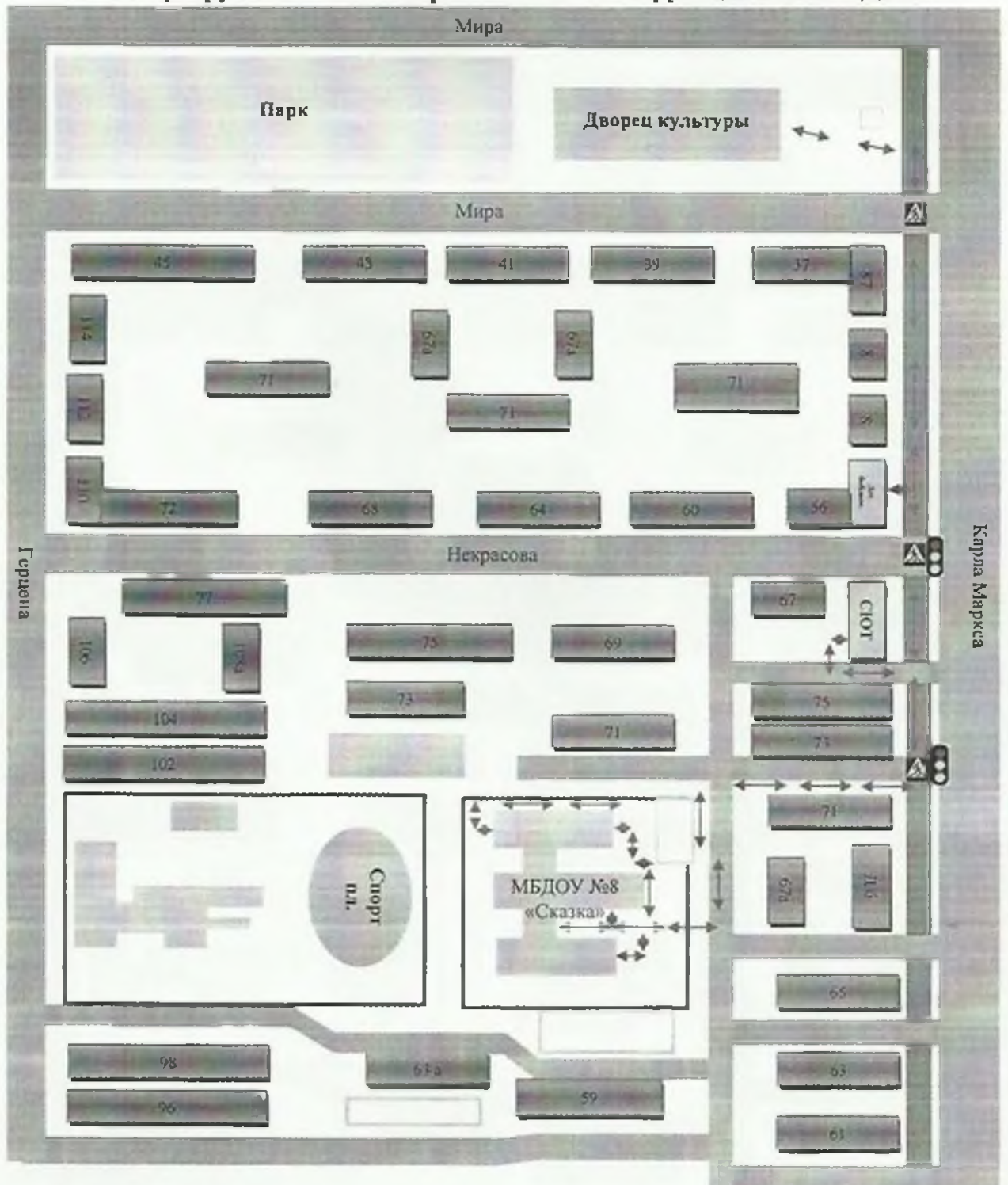


Пути движения транспортных средств к местам разгрузки/погрузки и рекомендуемые пути передвижения детей по территории образовательного учреждения



-  въезд/выезд грузовых транспортных средств
-  движение грузовых транспортных средств по территории дошкольного
-  движение воспитанников на территории дошкольного учреждения
-  место разгрузки/погрузки

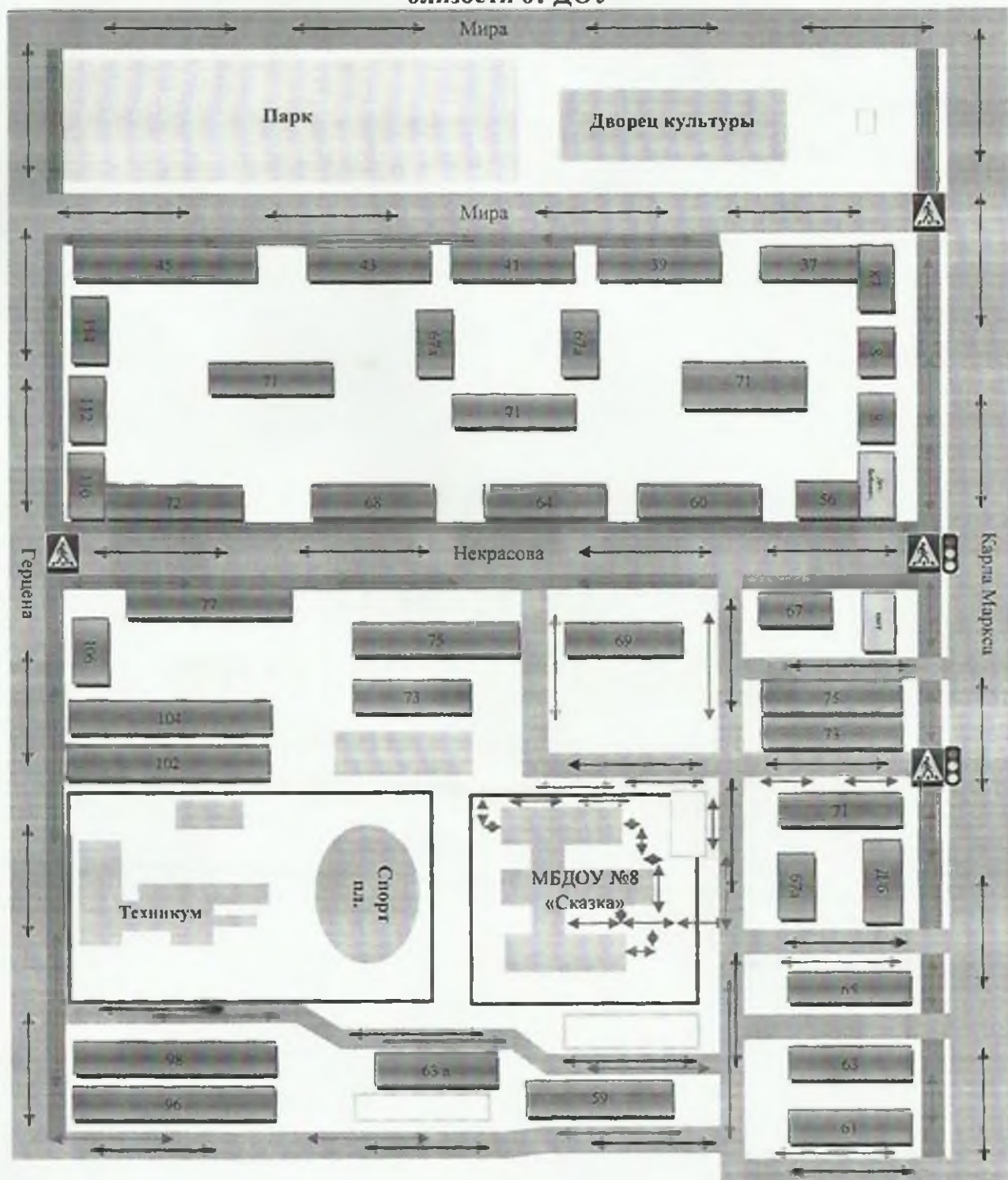
Маршруты движения организованных групп детей от/к ДОУ



- жилая застройка
- учреждение
- другие застройки
- пешеходный переход
- светофор

- проезжая часть
- тротуар
- обочина
- направление безопасного движения
- опасные участки

**План – схема района расположения ДОУ,
пути движения транспортных средств и детей (воспитанников) в непосредственной
близости от ДОУ**



- | | | | |
|--|-------------------------------|--|--------------------------------|
| | жилая застройка | | проезжая часть |
| | учреждение | | тротуар |
| | другие застройки
застройки | | обочина |
| | пешеходный
переход | | направление движения детей |
| | светофор | | направление движения транспор. |